

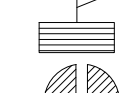

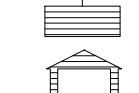
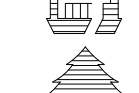
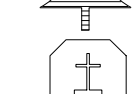

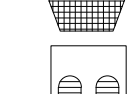




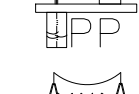
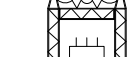


PLAN PARCIAL DE URBANIZACION DEL POLIGONO BENZINO CAMICHIN DE JAUJA

MPIO. DE TEPIC, NAYARIT

SIMBOLOGIA:

-  SUPERFICIE DEL AREA DE ESTUDIO
300 Ha
-  SUPERFICIE TERRENO DEL PROYECTO
3,200.012 M2

-  ESCUELA
-  CENTRO SALUD
-  TEMPLO
-  PLAZA CIVICA
-  PARQUE
-  CEMENTERIO
-  MERCADO
-  PALACIO MUNICIPAL O GOBIERNO
-  COMPLEJO DEPORTIVO
-  CENTRO DE ESPECTACULOS
-  PLANTA DE TRATAMIENTO
-  POZO PROFUNDO
-  SUB ESTACION ELECTRICA

NOTA: LAS DIMENSIONES Y LAS SUPERFICIES MENCIONADAS, SON DATOS OBTENIDOS DE ARCHIVOS DIGITALES (DWG) PARA FINES DE TRABAJO EN GABINETE, POR LO QUE PUEDEN SER NUMEROS APROXIMADOS A LOS INDICADOS EN CAMPO, EN PLANOS CATASTRALES Y OTRO DOCUMENTO LEGAL.
POR LO ANTERIOR, LAS DIMENSIONES QUE DEBERIAN APLICARSE EN LA REALIDAD, SERAN LAS QUE DETERMINEN LAS AUTORIDADES COMPETENTES CON UN ESTUDIO MAS ESPECIFICO EN BASE A ESTE PROYECTO.

TOPONIMIA:

- | | | |
|--|--|--|
| <ul style="list-style-type: none"> ----- LIMITE MUNICIPAL ----- CARRITERIA PAVIMENTADA ----- CAMINO AUTOMOTRIZ ----- CURVA DE NIVEL MAESTRIA ----- LIBRAMIENTO NORTE (PROPUUESTA) ----- LIMITE TRAZA URBANA ----- ESCUELA ----- SERVICIOS MEDICOS ----- IGLESIA ----- PLAZA CIVICA ----- PARQUE ----- CEMENTERIO ----- AEROPUERTO ----- CANAL - PRINCIPAL CD. SATELITE | <ul style="list-style-type: none"> ----- VIA DEL FERROCARRIL EXISTENTE ----- BIRECHA ----- TERRACERA ----- TRAZO APROXIMADO ----- LINEA ELECTRICA TORRES ALTA TEN. ----- LINEA ELECTRICA POSTE CONCRETO ----- LINEA TELEFONICA AEREA ----- LINEA TELEFONICA SUBTERRANEA ----- CURVA ORDINARIA AUXILIAR ----- ESCURRIMIENTO INTERMITENTE ----- ESCURRIMIENTO CALCULADO ----- VIENTOS DOMINANTES ----- MERCADO ----- PALACIO MUNICIPAL O GOBIERNO ----- COMPLEJO DEPORTIVO ----- CENTRO ESPECTACULOS | <ul style="list-style-type: none"> ----- CUERPO DE AGUA ----- VALIDAD PRIMARIA ----- VALIDAD REGIONAL ----- PLANTA DE TRATAMIENTO ----- PARCELAS ----- ZANJON ----- PASO A DESNIVEL ----- CANAL ----- PUENTE ----- RIO |
|--|--|--|

NIVEL: DIAGNÓSTICO-PRONÓSTICO.

PLANO: EQUIPAMIENTO	NUMERO: D.14.
ESCALA: 1 : 4,000	ARCHIVO DIGITAL: PROJ. CD. PL. EQUIPAMIENTO.DWG
ESCALA GRAFICA: 	ELABORO: Pasante Arq. Nethal Rivas Castillo Pasante Arq. Alder Bañuelos Mariscal Arq. Francisco Venegas Montalvo
FECHA: 09 SEPTIEMBRE 2019	VAL. DE: M. ARQ. Francisco Solís Hernández

EMPRESA CONSULTORA
 COMPAÑIA CONSTRUCTORA Y ADMINISTRADORA
 DE INMUEBLES DE OCCIDENTE S.A DE C.V.

 NAYARIT GOBIERNO DEL ESTADO	 TEPIC CIUDAD DE TODOS
 IMPLAN Instituto Municipal de Planeación de Tepic	 SECRETARÍA DE OBRAS PÚBLICAS

